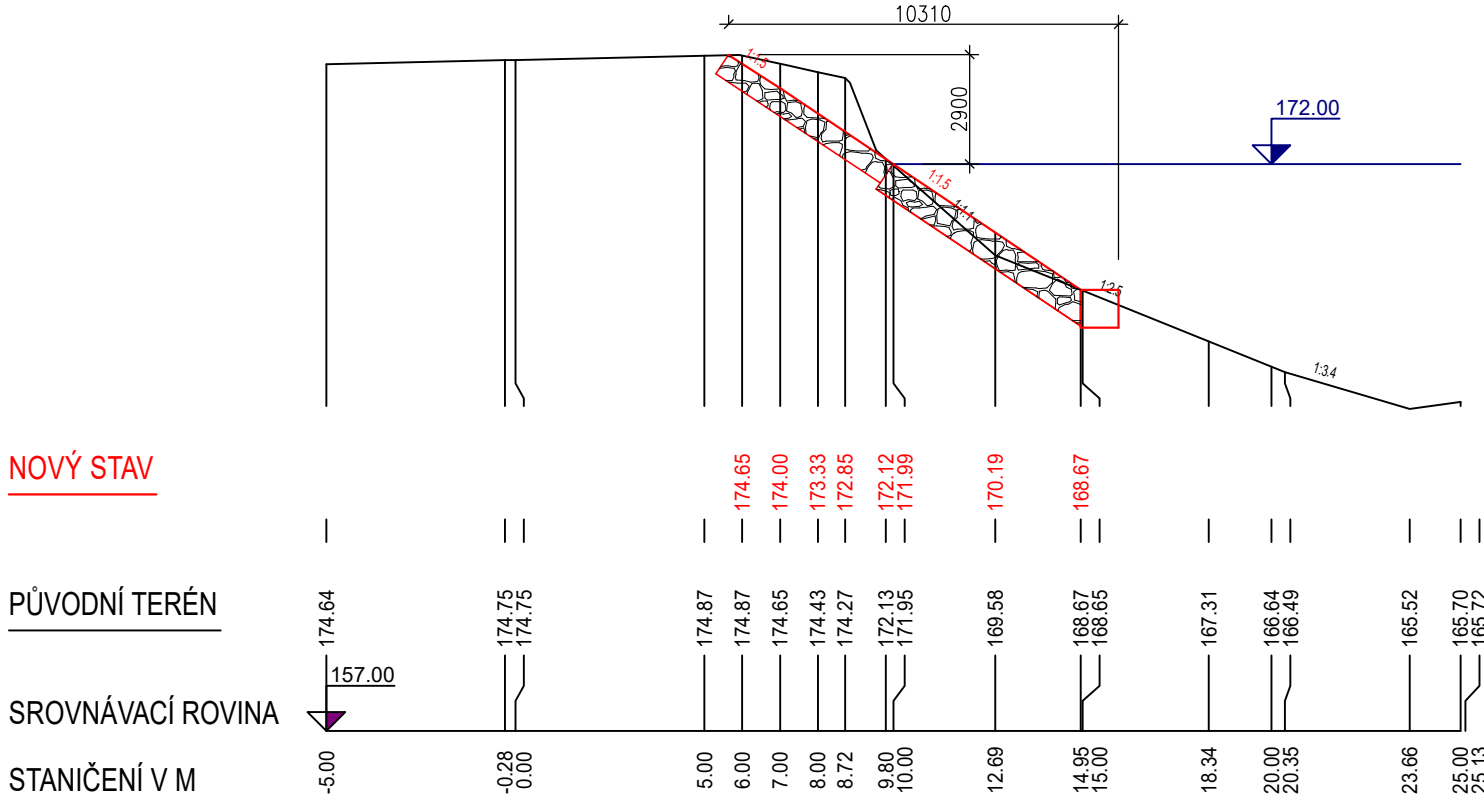
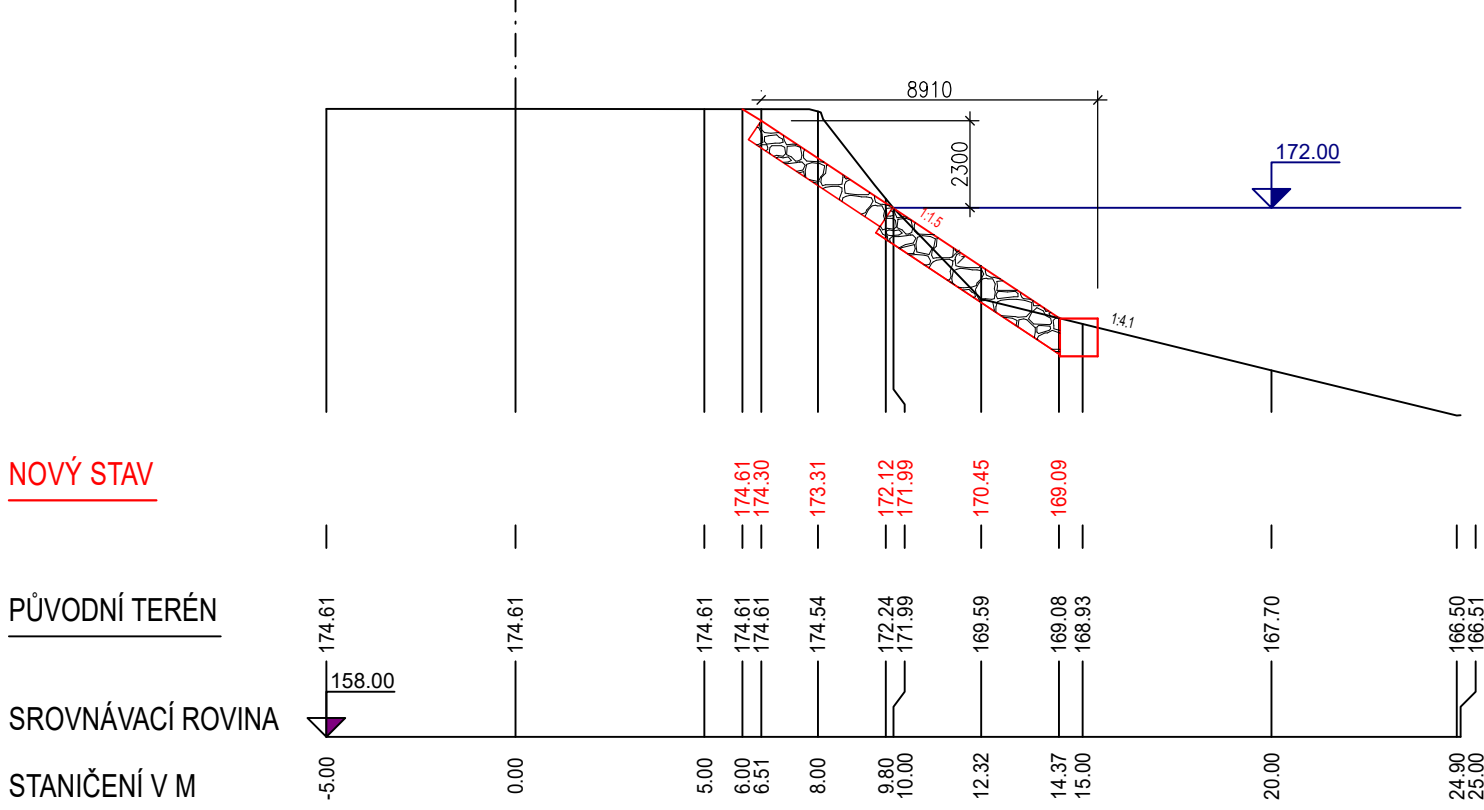


PŘÍČNÉ ŘEZY - SO-03
PF 26, KM 0.712 - PF 38, KM 0.896
M 1:200/200

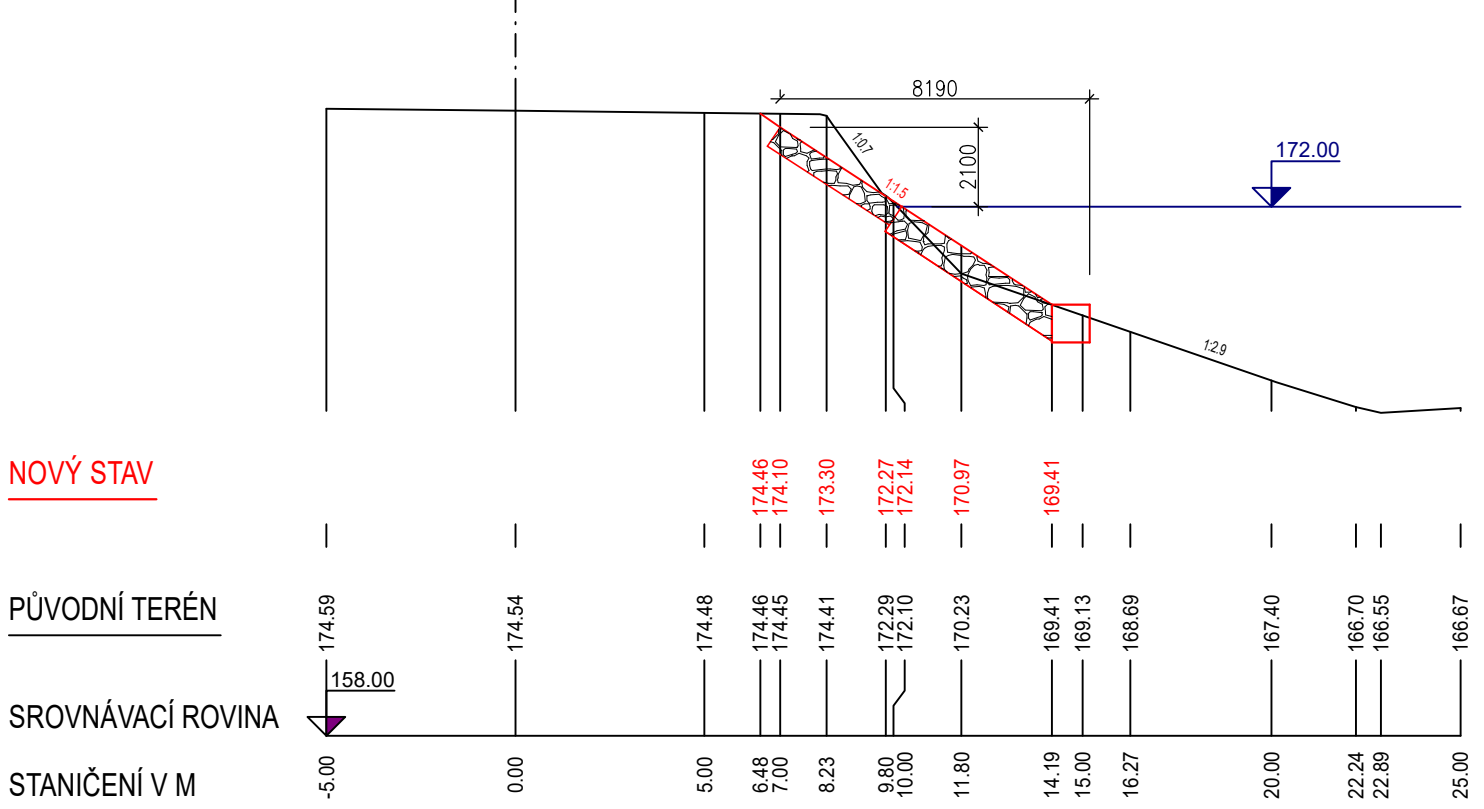
PF 26 KM 0.712



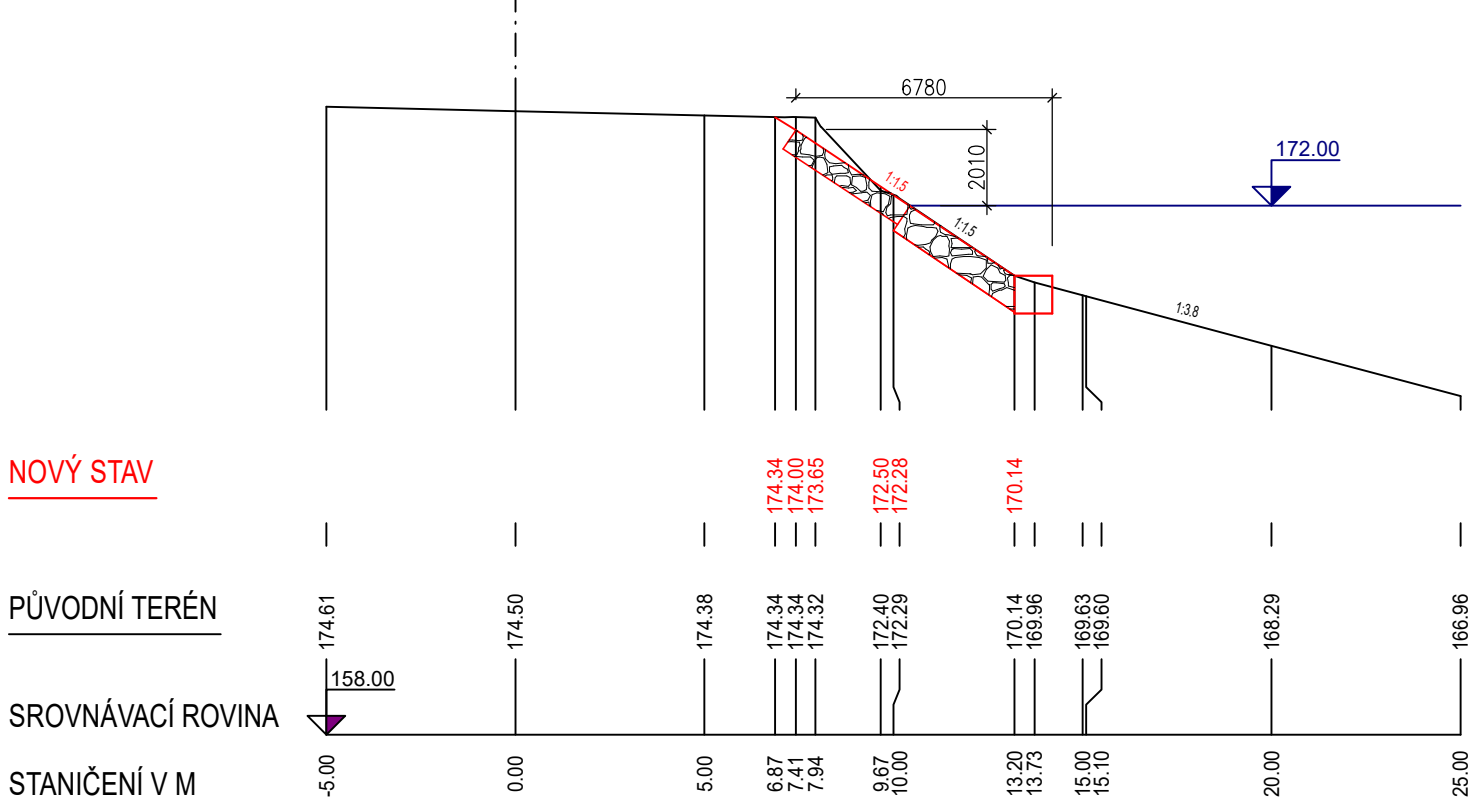
PF 27 KM 0.726



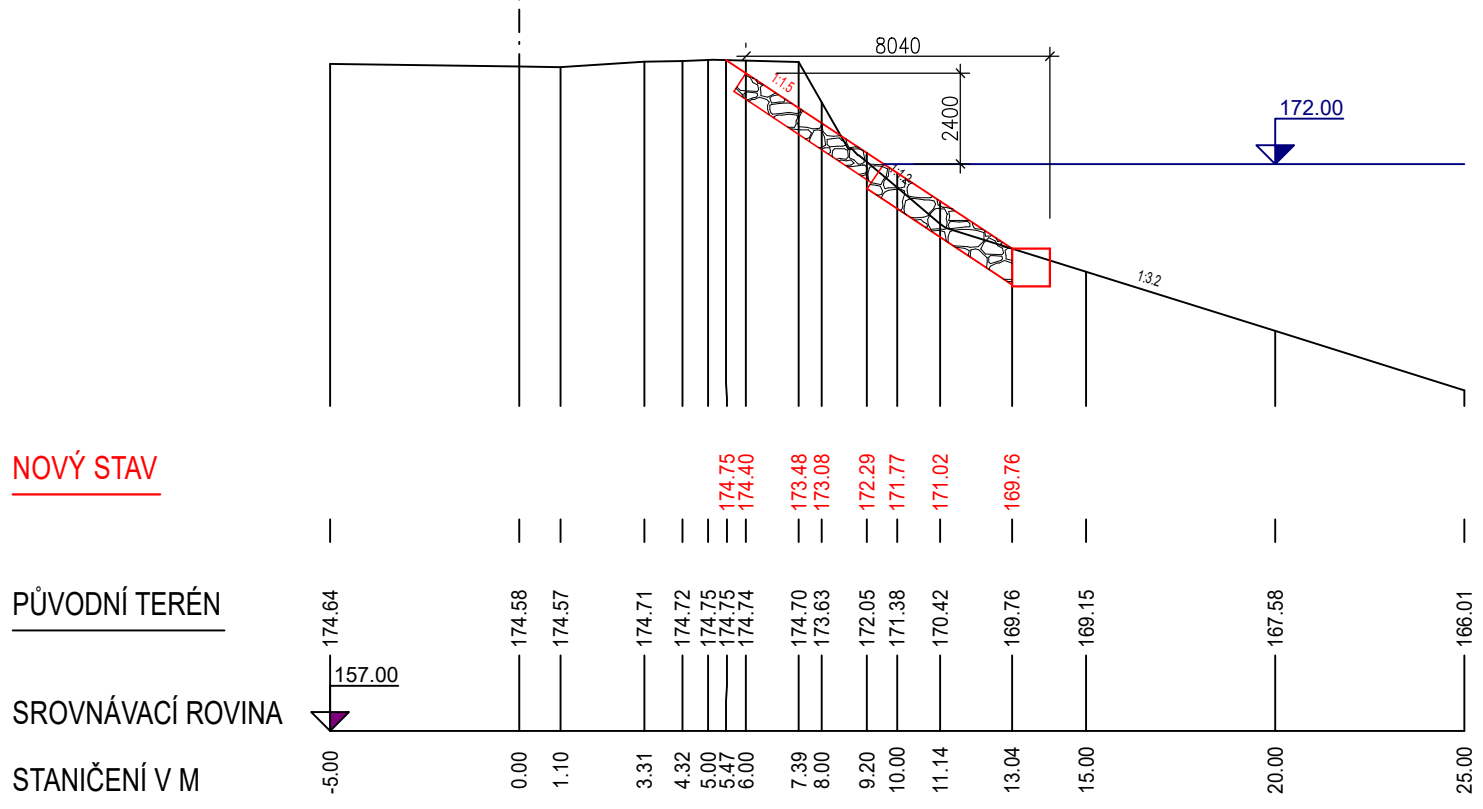
PF 28 KM 0.741



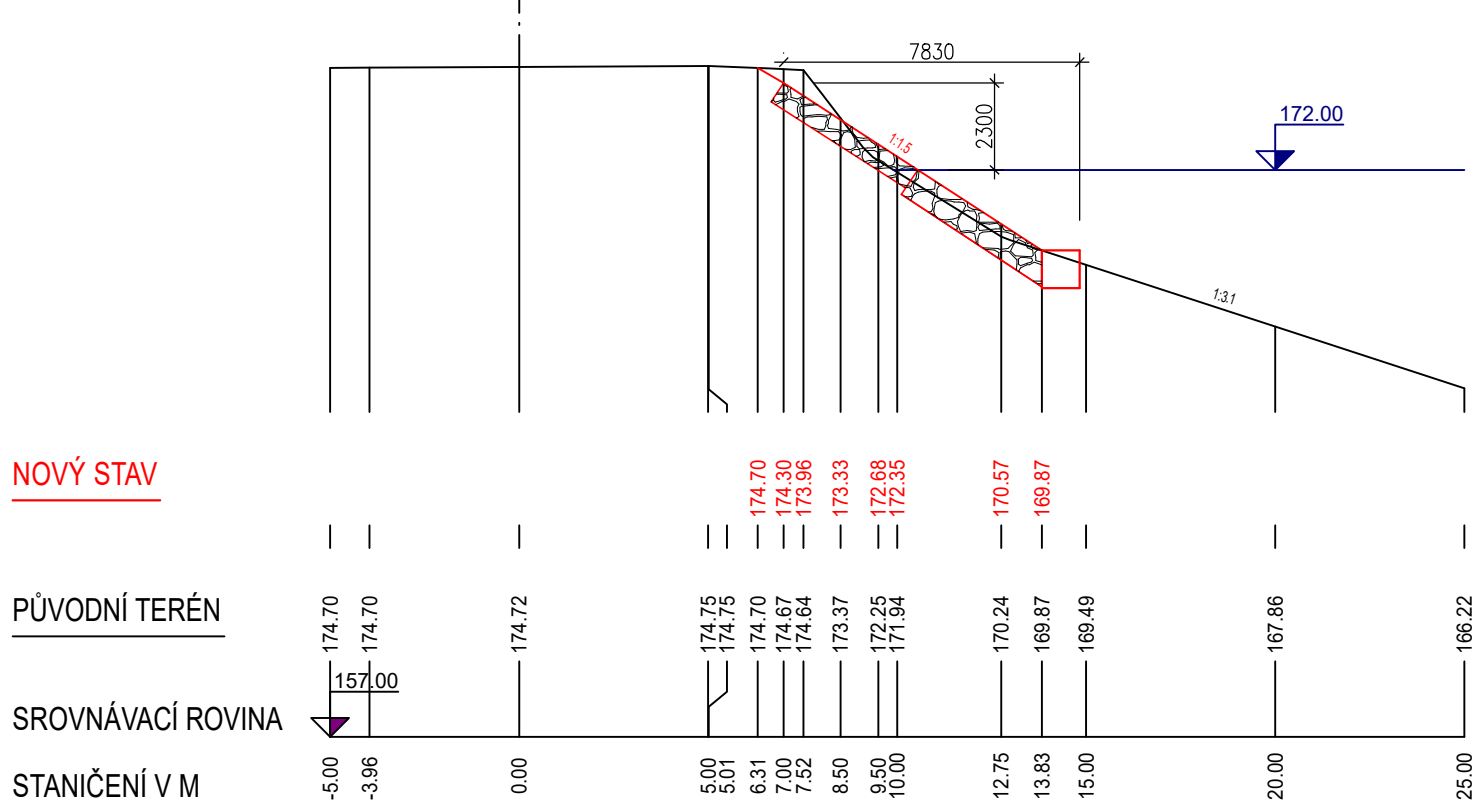
PF 29 KM 0.759



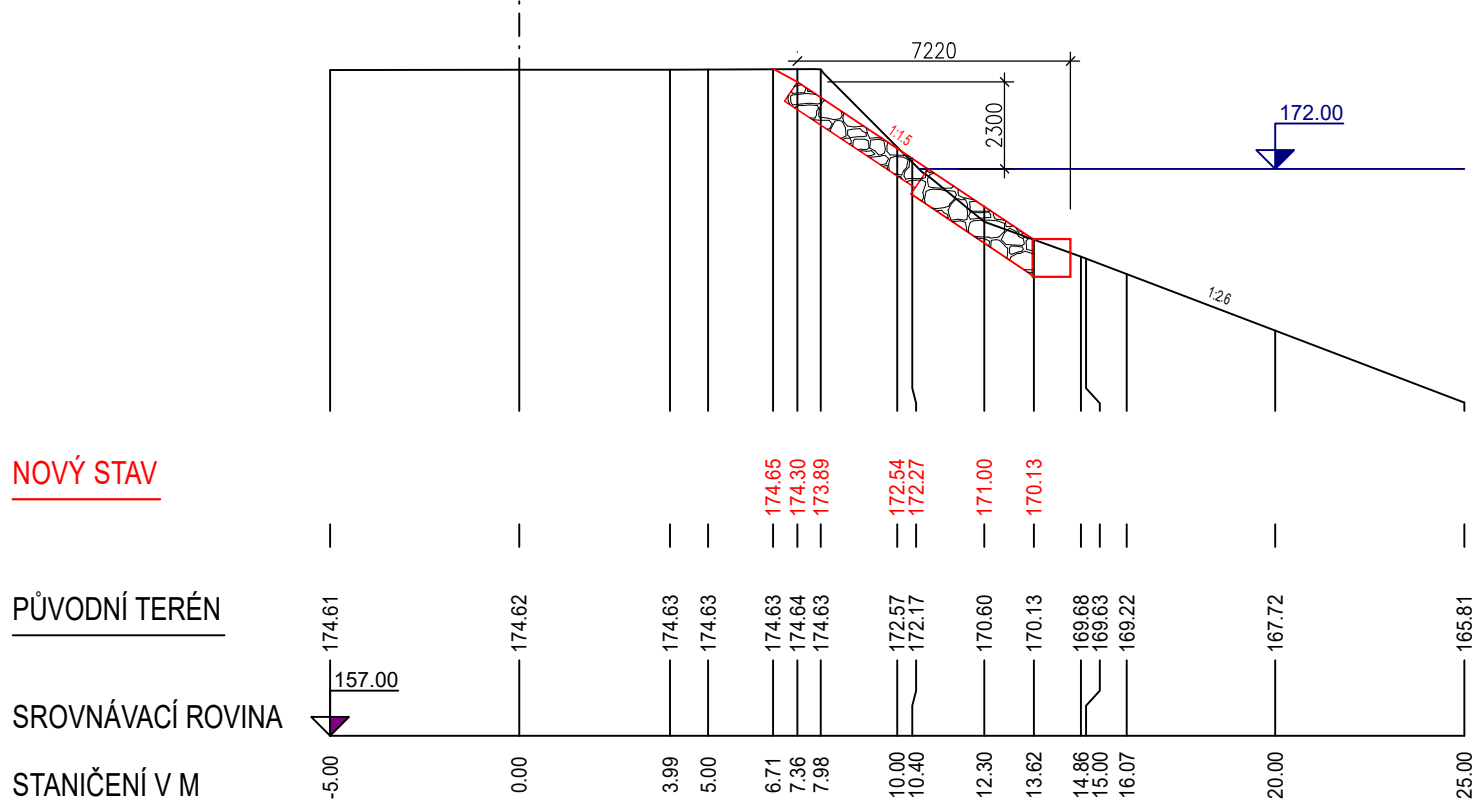
PF 30 KM 0.771



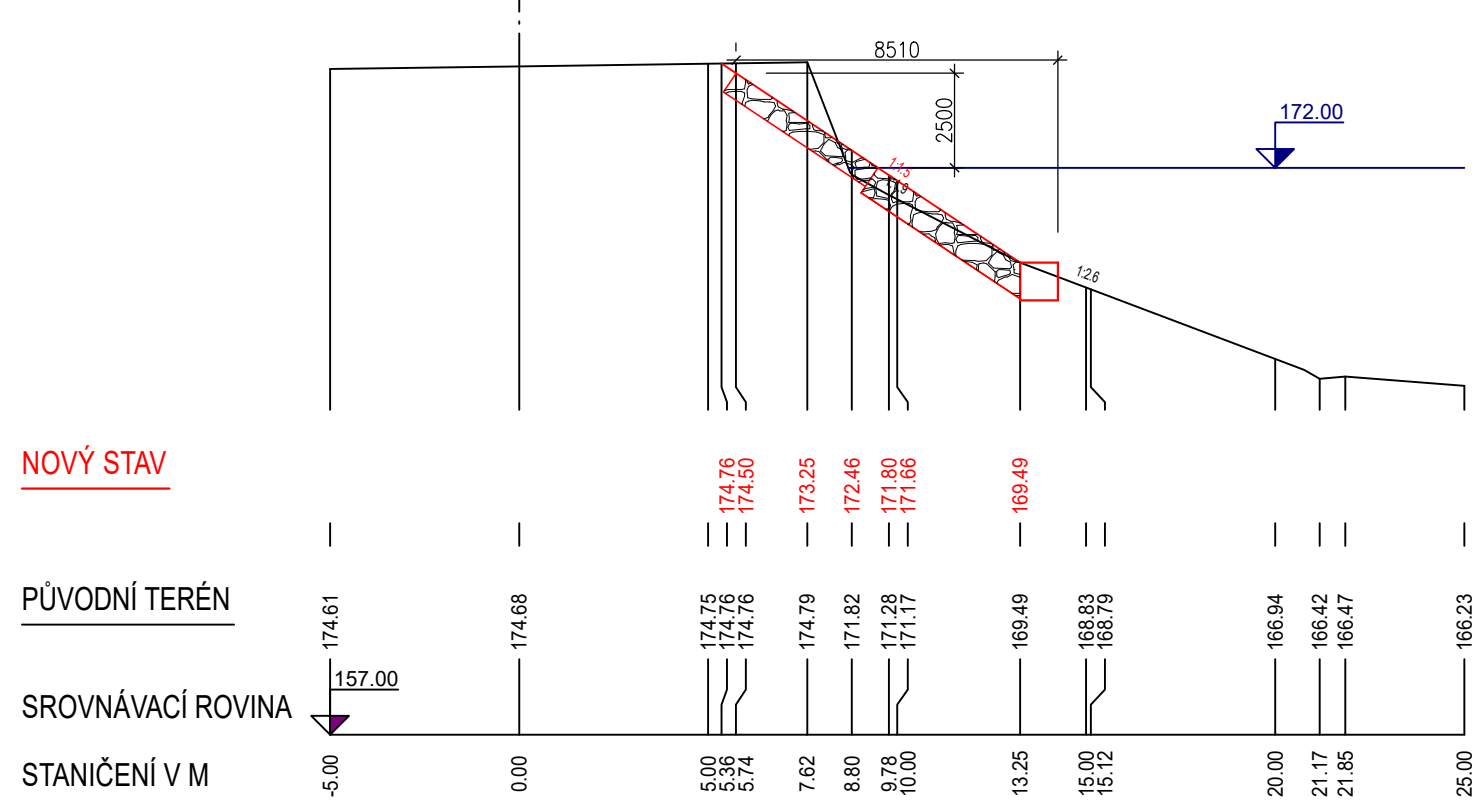
PF 31 KM 0.787



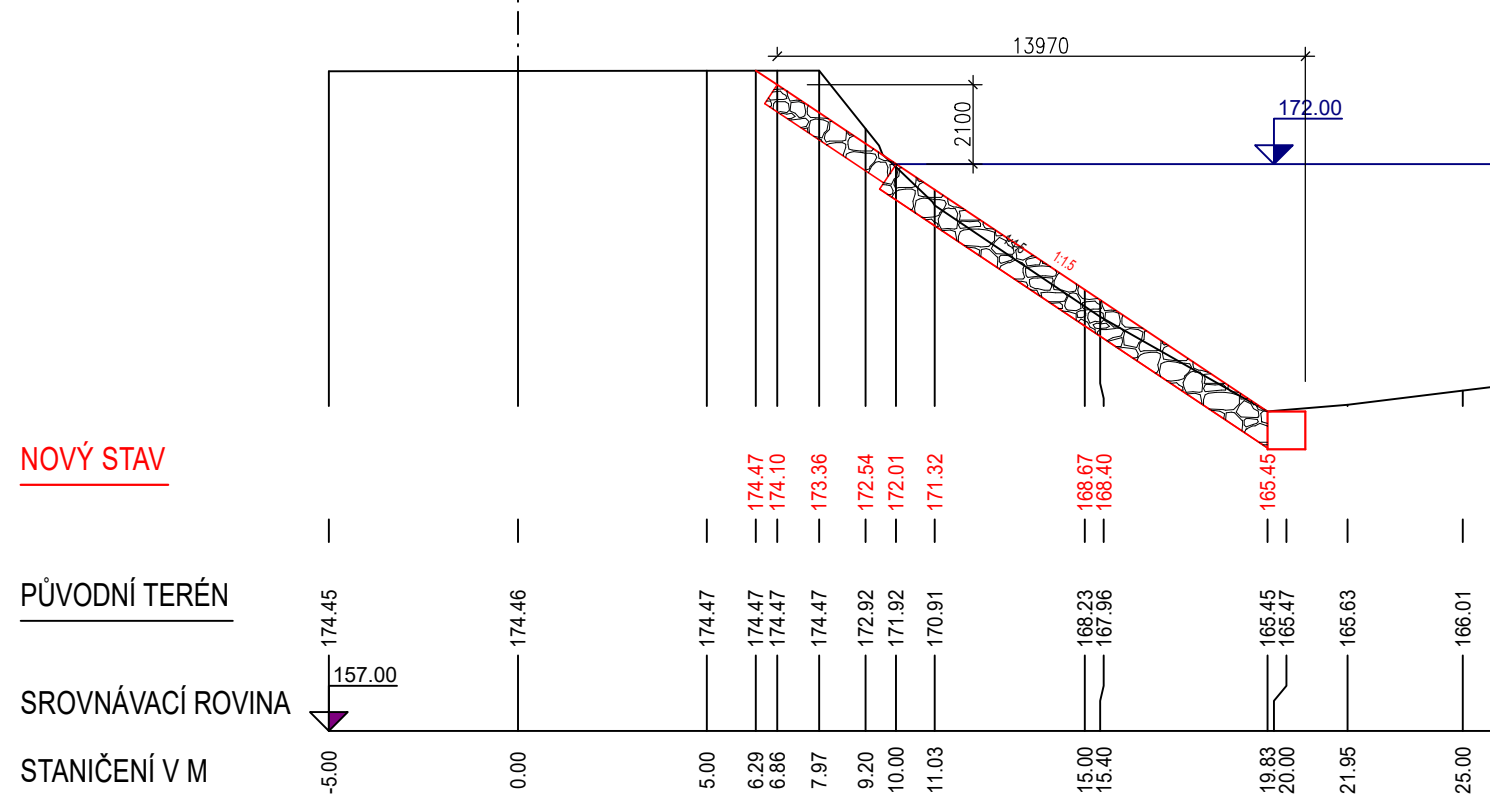
PF 32 KM 0.802



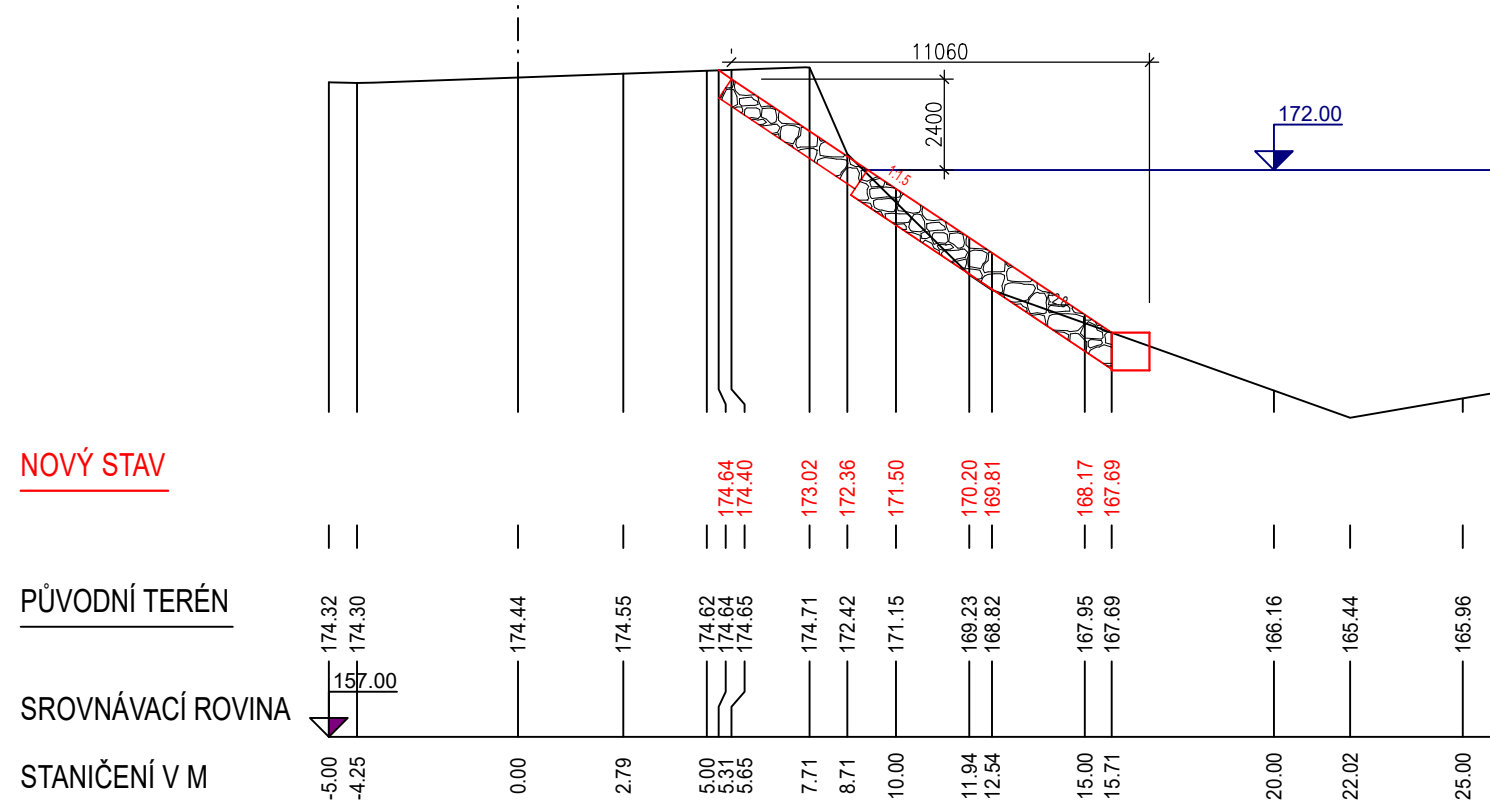
PF 33 KM 0.814



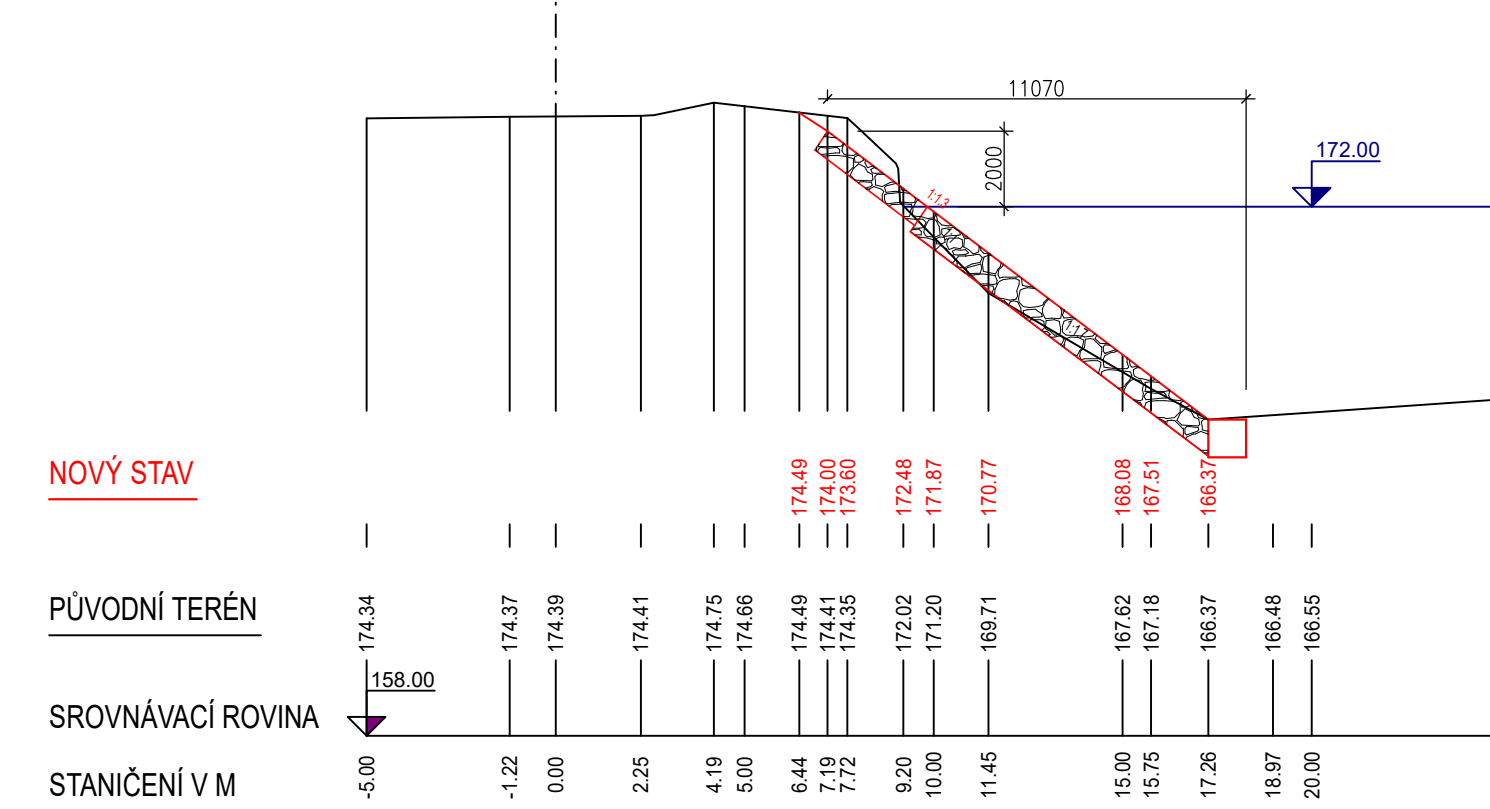
PF 34 KM 0.829



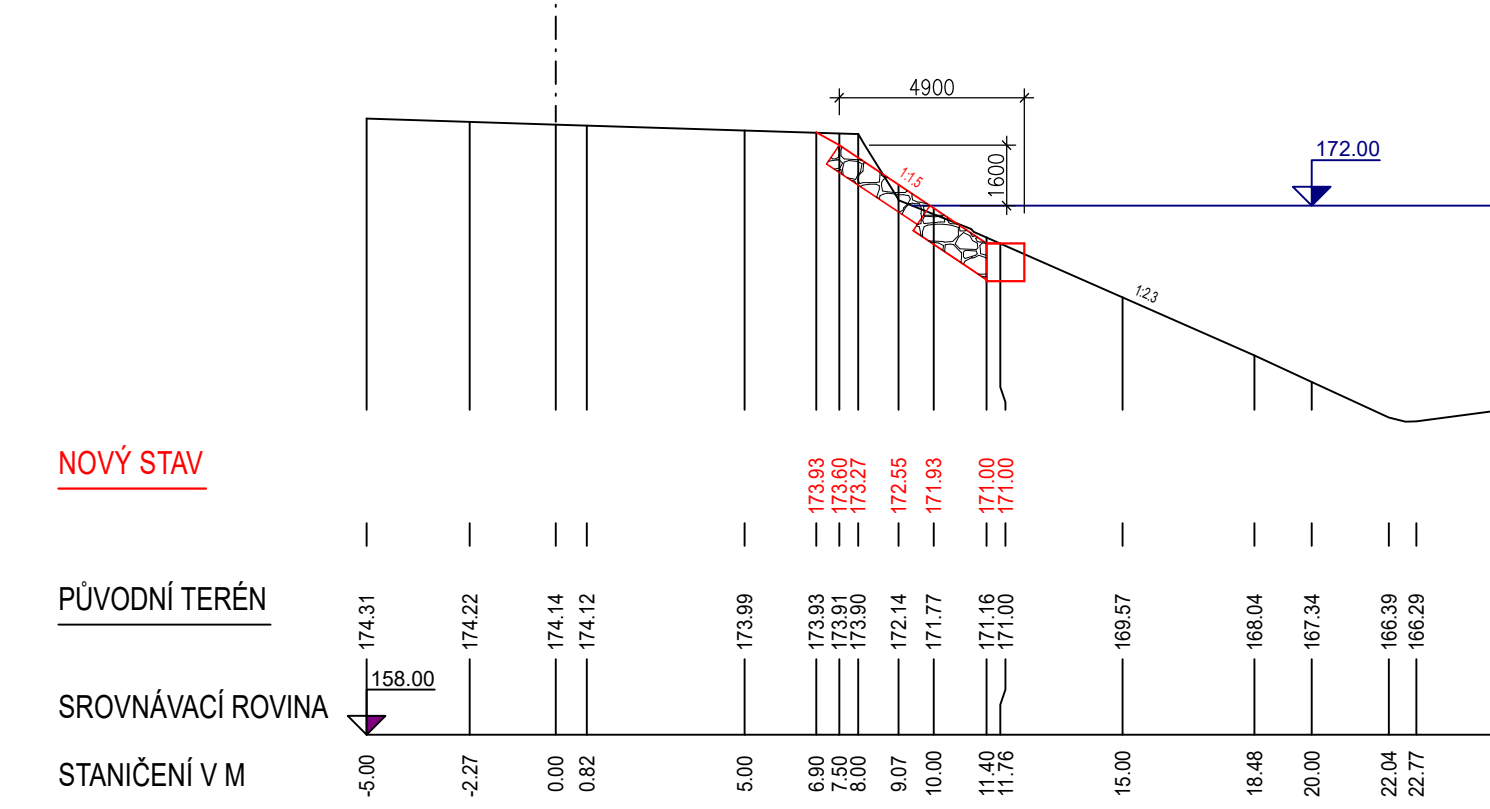
PF 35 KM 0.846



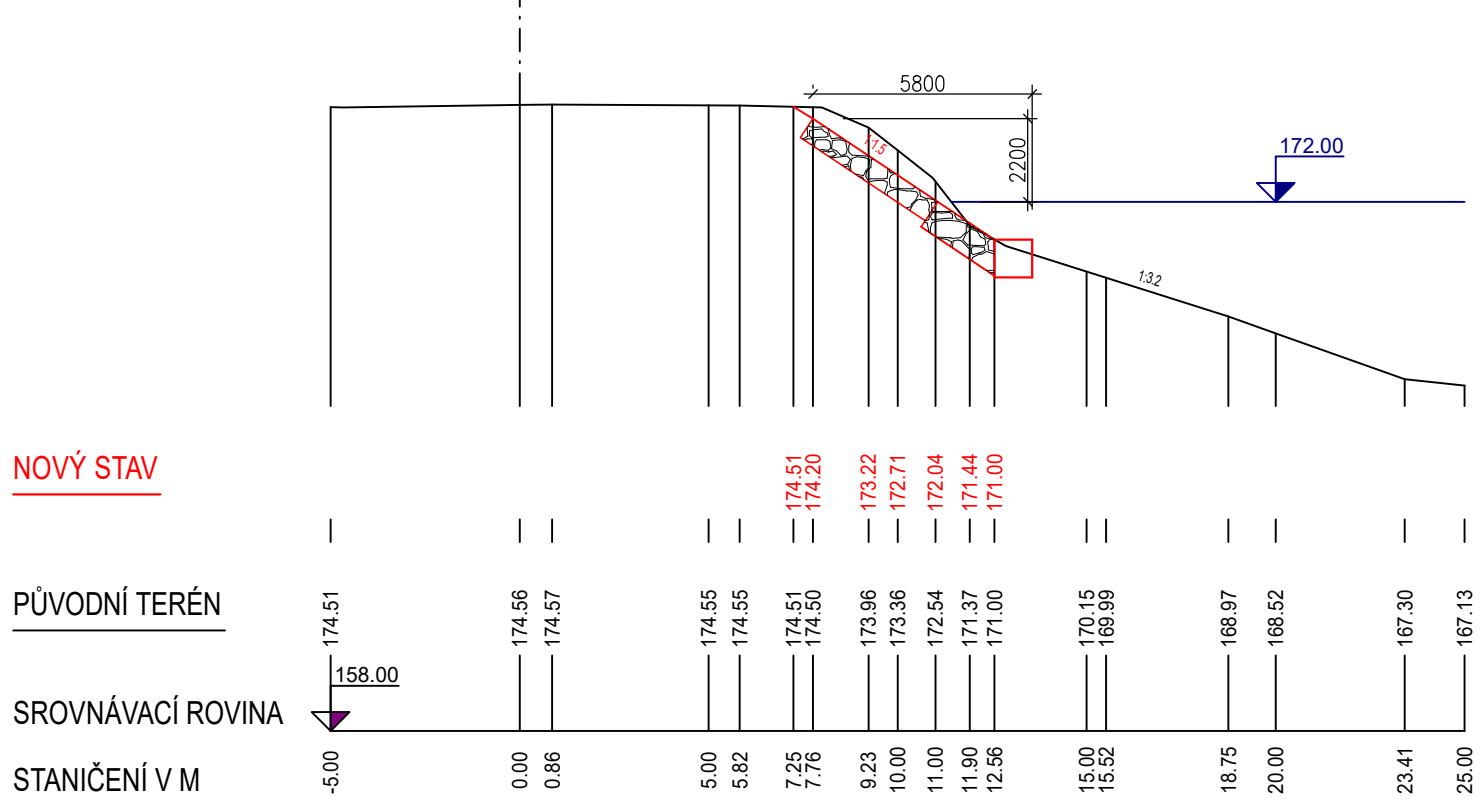
PF 36 KM 0.861



PF 37 KM 0.879



PF 38 KM 0.896



- LEGENDA
- UPRAVENÝ TERÉN
 - PŮVODNÍ TERÉN
 - PROVOZNÍ HLADINA
 - OPEVNĚNÍ Z LK

VÝŠKOVÝ SYSTÉM: BPV		SOUBŘADNÝ SYSTÉM: S - JTSK	
KAT. ÚZEMÍ:	OSTROŽSKÉ PŘEDMĚSTÍ	<div>VZD INVEST Kpt. Nalapský 2332, Paudalovice, 530 02 Projektování a investiční činnost</div> <div>PROJEKTANT: ING. BASOVNÍK VED. PROJEKTANT: ING. DVORÁK STUPEŇ PD: DSP+DPS MĚŘÍTKO: 1:200/200 DATUM: 03/2021</div>	<div>PŘÍLOHA Č.: D.5</div>
OKRES:	UHERSKÉ HRADIŠTĚ		
KRAJ:	ZLÍNSKÝ		
INVESTOR:	POVOŘÍ MORAVY		
AKCE:	MORAVA, UHERSKÝ OSTROH – OPRAVA LB NÁTRŽÍ Ř. KM 134,60 – 135,900		
OBSAH:	PŘÍČNÉ ŘEZY - SO-03 PF 26, KM 0.712 – PF 38, KM 0.896		